

ROMÂNIA
JUDEȚUL DÂMBOVIȚA
CONSILIUL LOCAL AL COMUNEI ȘOTÂNGA

HOTĂRÂRE

**privind modificarea și completarea inventarului bunurilor care aparțin
domeniului public al comunei Șotânga**

CONSILIUL LOCAL AL COMUNEI ȘOTÂNGA, JUDEȚUL DÂMBOVIȚA;

Având în vedere:

- prevederile Legii nr. 213/1998, cu modificările și completările ulterioare privind proprietatea publică și regimul juridic al acesteia;
- prevederile Legii nr. 213/1998 privind proprietatea publică și regimul juridic al acesteia, cu modificările și completările ulterioare;
- prevederile Legii contabilității nr. 82/1991, cu modificările și completările ulterioare;
- prevederile Legii 287/2009 privind Codul Civil, republicată;
- prevederile H.G. nr. 548/1999 privind aprobarea Normelor tehnice pentru întocmirea inventarului bunurilor care alcătuiesc domeniul public al comunelor, orașelor, municipiilor și județelor;
anexa nr. 70 - Inventarul bunurilor care aparțin domeniului public al comunei Șotânga, la H.G. nr. 1350/2001, publicată în Monitorul Oficial al României nr. 276 bis/24.04.2002;
- anexa 27- Inventarul bunurilor care aparțin domeniului public al comunei Șotânga, la H.G. nr. 166/25.05.2007, publicată în Monitorul Oficial nr. 359 bis;
- anexa 49- Inventarul bunurilor care aparțin domeniului public al comunei Șotânga, la H.G. nr. 543/21.06.2011, publicată în Monitorul Oficial nr. 432 bis;
- anexa 32- Inventarul bunurilor care aparțin domeniului public al comunei Șotânga, la H.G. nr. 811/29.08.2012, publicată în Monitorul Oficial nr. 620 bis;
- prevederile H.C.L. nr. 82/30.09.2015 privind actualizarea domeniului public și privat al comunei Șotânga;
- prevederile H.C.L. nr. 111/25.11.2015 privind aprobarea indicatorilor tehnico-economici finali pentru obiectivul de investiție „Modernizare Grădinița nr. 2, comuna Șotânga, județ Dâmbovița”;
- prevederile H.C.L. nr. 22/26.02.2016 privind aprobarea indicatorilor tehnico-economici finali pentru obiectivul de investiție „Consolidare și modernizare Școala nr. 2, comuna Șotânga, județ Dâmbovița”;
- prevederile H.C.L. nr. 21/26.02.2016 privind aprobarea indicatorilor tehnico-economici finali pentru obiectivul de investiție „Modernizare și reabilitare drumuri locale, sat Șotânga, comuna Șotânga, în lungime de L= 3,121 km”;
- prevederile H.C.L. nr. 129/29.12.2015 privind aprobarea indicatorilor tehnico-economici finali pentru obiectivul de investiție „Construire dispensar cartier Goleasca, comuna Șotânga, județul Dâmbovița”;
- procesul verbal de recepție nr. 17.677/23.12.2015 privind obiectivul „Modernizare și reabilitare drumuri locale, sat Șotânga, comuna Șotânga, în lungime de L= 3,121 km”;
- procesul verbal de recepție nr. 12.252/24.09.2015 privind obiectivul „Construire dispensar cartier Goleasca, comuna Șotânga, județul Dâmbovița”;
- procesul verbal de recepție nr. 4.034/23.03.2016 privind obiectivul „Reabilitare și modernizare drum de legătură între strada Teiul Doamnei și DJ 712-strada Calea Târgoviștei, sat Teiș, Comuna Șotânga, județ Dâmbovița”;
- procesul verbal înregistrat sub nr. 9.278/21.04.2016 al Direcției de Infrastructură Locală din cadrul Consiliului Județean Dâmbovița și înregistrat la Primăria comunei Șotânga sub nr. 5.840/21.04.2016;
- referatul de aprobare înregistrat sub nr.5.855/22.04.2016, întocmit de primarul comunei Șotânga;
- raportul de specialitate înregistrat sub nr.5.856/22.04.2016, întocmit de comisia de inventariere;
- raportul de avizare favorabil al comisiei de specialitate a consiliului local.

În temeiul art. 36 alin. (2) lit. c), art. 45 alin. (6) și art. 45 alin. (1) și art. 115 alin. (1) lit. b) din Legea nr. 215/2001 privind administrația publică locală, republicată cu modificările și completările ulterioare

HOTĂRĂȘTE :

Art. 1 - Se aprobă modificarea inventarului bunurilor care aparțin domeniului public, după cum urmează:
a) drumurile comunale, vicinale, străzile cu trotuarele aferente, pasajele, podurile, podețele, precum și zonele de protecție a acestora ;

La poziția nr. 2, coloana nr. 3 va avea următorul cuprins: „L=0,507 km, S=4563 mp, îmbrăcăminte din asfalt, zid de gardă, șanțuri dreptunghiulare, DN 600”, coloana nr. 5 va avea următorul cuprins: „48.456,71 lei”;

La poziția nr. 5, coloana nr. 3 va avea următorul cuprins: „L=0,941 km, S=6.587 mp, îmbrăcăminte din asfalt, șanțuri betonate, podețe tubulare”, coloana nr. 5 va avea următorul cuprins: „816.569,32 lei”;

La poziția nr. 6, coloana nr. 3 va avea următorul cuprins: „L=12 m, S=84 mp, construit din elemente prefabricate din beton precomprimat, dală tip D5 cu parapet elastic pentru drumuri”, coloana nr. 5 va avea următorul cuprins: „42.724,28 lei”;

La poziția nr. 64, coloana nr. 2 va avea următorul cuprins: „Fost sediu primărie Teis”, coloana nr. 3 va avea următorul cuprins: Sc=81,5 mp, construcție din cărămidă, învelitoare țiglă, regim de înaltime parter, teren aferent S=331 mp, vecini: strada Teiul Doamnei, Stanciu Gheorghe, strada Vacarestilor, cabinet medic veterinar”, coloana nr. 5 va avea următorul cuprins: „33.592,60 lei-cladire și 14.710 lei -teren”.

La poziția nr. 97, coloana nr. 2 va avea următorul cuprins: „Școala Gimnazială nr. 2, comuna Sotanga”, coloana nr. 3 va avea următorul cuprins: „Suprafața construită=887,50 mp, Suprafața desfășurată =1.700 mp, construcție cu parter și mansarda din cărămidă, acoperită cu țiglă lădab, teren de sport, zid de sprijin, împrejmuire”, coloana nr. 4 va avea următorul cuprins: „1960, 2015”, coloana nr. 5 va avea următorul cuprins: „5.238.857,34 lei”.

La poziția nr. 130, coloana nr. 2 va avea următorul cuprins: „strada Constantin Brâncoveanu-ramificație de la nr. 288 la nr. 290 (Urziceanu)”, coloana nr. 3 va avea următorul cuprins: „L=0,10053 km, S=904,77 mp, îmbrăcăminte din asfalt, șanț betonat”, coloana nr. 5 va avea următorul cuprins: „88.921,24 lei”;

La poziția nr. 179, coloana nr. 2 va avea următorul cuprins: „strada Valea Mieilor - ramificație de la nr.17 la nr. 83 (Burduea)”, coloana nr. 3 va avea următorul cuprins: „L=0,215 Km, S=1.085 mp din care: L=0,15 km, S=825 mp, îmbrăcăminte din asfalt, șanțuri betonate și L=0,065 km, S=260 mp, îmbrăcăminte din balast”, coloana nr. 5 va avea următorul cuprins: „132.994,75 lei din care: 132.679,5 lei - îmbrăcăminte din asfalt și 315,25 lei - îmbrăcăminte din balast”;

La poziția nr. 181, coloana nr. 3 va avea următorul cuprins: „L=0,504 Km, S=4536 mp, îmbrăcăminte asfalt, școala carosabilă cu capac, Dn 600, zid de gardă, șanțuri betonate”, coloana nr. 5 va avea următorul cuprins: „445.803,12 lei”.

La poziția nr. 183, coloana nr. 3 va avea următorul cuprins: „L=0,914 Km, S=6.412 mp, îmbrăcăminte asfalt, rigola carosabilă, Dn 600, șanțuri betonate”, coloana nr. 5 va avea următorul cuprins: „808.460,42 lei”

La poziția nr. 213, coloana nr. 2 va avea următorul cuprins: „drum de legătură între strada Teiul Doamnei și DJ 712-strada Calea Targovistei, sat Teis comuna Sotanga, județ Dambovită”, coloana nr. 3 va avea următorul cuprins: „L=0,296 km, S=1.818 mp, îmbrăcăminte din beton, alee pietonală, porți acces, canivou armat, gard bordurat, camera preluare, rețea iluminat”, coloana nr. 5 va avea următorul cuprins: „780.705,12 lei”;

La poziția nr. 215, coloana nr. 2 va avea următorul cuprins: „Grădinița cu program normal nr. 2, comuna Șotânga”, coloana nr. 3 va avea următorul cuprins: „Sc=176,65 mp, Sd= 353 mp, regim de înaltime P+M, din cărămidă, învelitoare din țiglă metalică, loc de joacă pentru copii”, coloana nr. 4 va avea următorul cuprins: „1999, 2015”, coloana nr. 5 va avea următorul cuprins: „1.097.024,54”;


La poziția nr. 227, coloana nr. 2 va avea următorul cuprins: „teren intravilan –pct.Goleasca- DC 142” , coloana nr. 3 va avea următorul cuprins: ”S=1.103 mp-teren curti constructii, vecini : DC 142, Dispensar Cartier Goleasca, comuna Sotanga, teren administratie primarie”, coloana nr. 4 va avea următorul cuprins : „2009” , coloana nr. 5 va avea următorul cuprins: „22.516,2 lei” .

Art. 2 - Se aprobă includerea în domeniul public al comunei Șotânga a bunurilor prezentate în anexa nr. 1, care face parte integrantă din prezenta hotărâre.

Art. 3 – Se aprobă completarea inventarului bunurilor care aparțin domeniului public al comunei Șotânga cu bunurile prevazute la art. 2, ale căror date de indentificare se regasesc în anexa nr. 1.

Art. 4 - Cu aducerea la îndeplinire se obligă primarul comunei Șotânga, prin aparatul de specialitate al primarului, iar comunicarea către Instituția Prefectului – Județul Dâmbovița, persoanele interesate și aducerea la cunoștință publică se face, în termenul prevăzut de lege, prin grija secretarului comunei Șotânga.

**PREȘEDINTE DE ȘEDINȚĂ,
Sebastian ORBECI**



**Contrasemnează,
SECRETAR COMUNĂ
jr. Cristina ZOIE**

JUDEȚUL DÎMBOVIȚA
COMUNA ȘOTÂNGA

COMISIA SPECIALĂ PENTRU ÎNTOCMIREA INVENTARULUI
BUNURILOR CARE ALCĂTUIESC DOMENIUL PUBLIC AL COMUNEI ȘOTÂNGA


ANEXA nr. 1

Însoțit de Consiliul Local prin Hotărârea nr. 49 din 26.04.2016

Primarului Comunei Șotânga

Ec. Constantin STROE

(numele, prenumele, semnatura și sigiliul)




COMPLETĂRI LA INVENTARUL BUNURILOR CARE APARTIN DOMENIULUI PUBLIC

Bunuri Imobile

| Nr. crt. | Cod de clasificare | Denumirea bunului | Elemente de identificare | Anul dobândirii sau după caz, al dării în folosință | Valoarea de inventar (lei) | Situația juridică Denumire act proprietate sau alte acte doveditoare Nr./data |
|----------|--------------------|--|--|---|--|---|
| 0 | 1. | 2. | 3. | 4. | 5. | 6. |
| 349. | 1.6.2 | Dispensar cartier Goleasca, comuna Șotanga | Sc=141,65 mp, Sd= 197,20 mp, construcție din caramida, învelitoare tabla lindab, regim de inaltime S+P Teren aferent S=500 mp, categorie folosinta teren: curti constructii Vecini: DC 142, SC Mipetra Prod Com SRL, teren administratie primarie, teren intravilan -pct. Goleasca- DC 142 | 2016 | 583.938,46 –cladire 10.206,80-teren | Domeniul public al comunei; HCL nr. 49/26.04.2016 |

| | | | | | |
|------|-------|---|--|------------------|---|
| 350. | 1.6.2 | Cabinet medic veterinar, sat Teis, comuna Sotanga | =19,5 mp-cabinet veterinar, constructie din caramida, invelitoare ondulate, regim de inaltime parter. teren aferent 5-197 mp, categorie folosinta: curti constructii. Vecini: strada Vacarestilor, Mihaila Ion, cladire fost sediu primarie Teis, Stanciu Gheorghe | 8.294,40-cladire | Domeniul public al comunei; HCL.nr. 49/26.04.2016 |
|------|-------|---|--|------------------|---|



Președinte: Stroe Constantin – primar

Membri:

Pleșa Elena – Camelia - șef serviciu financiar contabil

Mihai Ramona - consilier serviciu financiar contabil

Bucur Maria Mirela – inspector compartiment urbanism

Ilie Elena – Ioana – inspector compartiment agricol

(Handwritten signatures)